

# Piano delle Acque

Carta di inquadramento con individuazione  
dei bacini idrografici  
Tavola 2  
scala 1:10.000



Redattori e collaboratori:  
Ing. Andrea De Götzem  
Geol. Giovanni Rigatto  
Dressa Chiara Levorato

ADASTRA  
ENGINEERING

ANDREA DE GÖTZEN  
INGEGNERE








Gennaio 2023

Il presente documento, elaborato per l'Amministrazione comunale di Chiarano non può essere riprodotto o comunicato a terzi senza preventiva autorizzazione scritta.

elaborato 2  
scala  
1:10.000

Carta di inquadramento con individuazione  
dei bacini idrografici

### legenda

-  Confine Comunale di Chiarano
-  idrografia principale
- Bacino idrografico**
  -  Bidoggia } Consorzio di Bonifica Piave
  -  Magnadola } Consorzio di Bonifica Veneto Orientale
  -  Piavon } Consorzio di Bonifica Veneto Orientale
-  Chiavica
-  Sostegno

