



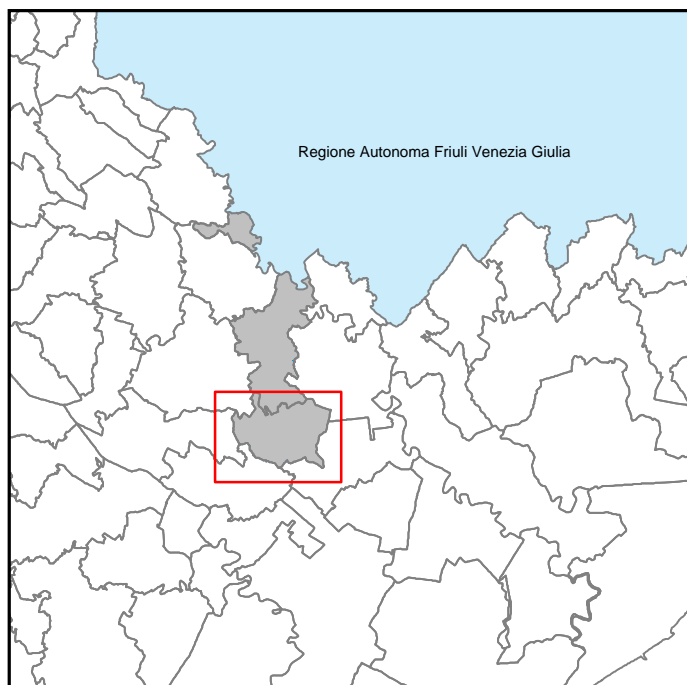
Comune di Chiarano
Provincia di Treviso
Regione Veneto

P.A.T.I.
Piano di Assetto del Territorio Intercomunale



Comuni di:
Chiarano
Gorgo al Monticano
Portobuffolè
Provincia di Treviso
Regione Veneto

RELAZIONE TECNICA



Variante di adeguamento alle disposizioni sul contenimento del consumo di suolo di cui alla LR 6 giugno 2017, n. 14,
ai sensi dell'art. 13, comma 10 e con le procedure di cui all'art. 14 della medesima LR 6 giugno 2017, n. 14

Progettisti

arch. Valter GRANZOTTO
urb. Francesco FINOTTO

Uffici tecnico

arch. Claudio TALLON - Chiarano

Sindaco:

Lorena ROCCO

Adottato:

Approvato:



PROTECO engineering s.r.l. - Via Cesare Battisti n.39 | 30027 San Dona' di Piave (VE) |
Cod. Fisc. e Part. IVA 03952490278 | tel 0421-54589 | fax 0421 54532 | mail: protecoeng@protecoeng.com |
Pec:protecoengineersrl@legalmail.it

Febbraio 2019

| | | |
|----|--|----|
| 1. | PREMESSA | 5 |
| 2. | I CONTENUTI DELLA VARIANTE AL PATI | 7 |
| | 2.1. Aree di urbanizzazione consolidata | 8 |
| | 2.2. Ambiti di urbanizzazione consolidata | 8 |
| | 2.3. Le quantità di consumo di suolo assegnate con DGR n. 668 del 15 maggio 2018 | 9 |
| 3. | LA VARIANTE AL PATI | 13 |
| | 3.1. La variante cartografica | 13 |
| | 3.2. La Variante normativa | 13 |
| 4. | GLI ELABORATI DELLA VARIANTE AL PATI | 14 |
| 5. | DICHIARAZIONE DI PROCEDURA VAS | 15 |

1. Premessa

Con Legge del 6 giugno 2017, n 13 la Regione del Veneto ha definito le “Disposizioni per il contenimento del consumo di suolo e modifiche alla legge regionale 23 aprile 2004, n. 11” avviando una revisione della normativa urbanistica finalizzata al recupero e riqualificazione delle aree urbanizzate, secondo un percorso che porterà entro il 2050 al consumo di suolo pari a zero.

L’art. 13, comma 10 della medesima LR 14/2017, stabilisce che: “Entro diciotto mesi dalla pubblicazione nel BUR del provvedimento della Giunta Regionale di cui all’articolo 4, comma 2, lettera a), i comuni approvano la variante di adeguamento dello strumento urbanistico generale secondo le procedure semplificate di cui all’articolo 14 e, contestualmente alla sua pubblicazione, ne trasmettono copia integrale alla Regione.”

Le procedure semplificate di cui all’art. 14 della LR 14/2017 distinguono i comuni dotati da quelli non dotati di PAT. Per i primi la procura semplificata prevede, in deroga a quanto previsto dall’articolo 14 della legge regionale 23 aprile 2004, n. 11 e dall’articolo 3 della legge regionale 30 dicembre 2016, n. 30 “Collegato alla legge di stabilità regionale 2017”, approvano la variante urbanistica secondo la seguente procedura:

2. Entro otto giorni dall’adozione, la variante al PAT è depositata e resa pubblica presso la sede del comune per trenta giorni consecutivi, decorsi i quali chiunque può formulare osservazioni entro i successivi trenta giorni. Dell’avvenuto deposito è data notizia con le modalità di cui all’articolo 32, della legge 18 giugno 2009, n. 69 “Disposizioni per lo sviluppo economico, la semplificazione, la competitività nonché in materia di processo civile”. Il comune può attuare ogni altra forma di pubblicità ritenuta opportuna.
3. Nei trenta giorni successivi alla scadenza del termine per la presentazione delle osservazioni, il consiglio comunale decide sulle stesse e contestualmente approva la variante semplificata.
4. Copia integrale della variante approvata è trasmessa, a fini conoscitivi, all’ente competente all’approvazione del PAT, ed è depositata presso la sede del comune per la libera consultazione.
5. La variante diventa efficace quindici giorni dopo la sua pubblicazione nel sito internet del comune.

La variante al PAT di adeguamento alle Disposizioni sul contenimento del consumo di suolo di cui alla LR 6 giugno 2017, n. 14 pertanto non prevedono né le forme di concertazione, né le procedure di valutazione, né quelle di approvazione previste per le varianti ordinarie al PAT. D’altra parte si tratta di variante di mero

recepimento di disposizioni normative sovraordinate, pertanto prive dei contenuti progettuali veri e propri.

Ma si tratta di sola variante al PAT? No, nel caso dei comuni dotati di PAT, lo strumento urbanistico comunale generale corrisponde alla somma di PAT + PI, cioè al PRG secondo quanto stabilito dall'art. 3 della LR 11/2004 che stabilisce che la pianificazione dei comuni si articola in:

- a) piano di assetto del territorio comunale (PAT) e piano degli interventi comunali (PI) che costituiscono il piano regolatore comunale.

Ne consegue che occorre recepire le disposizioni sul contenimento del consumo di suolo di cui alla LR 6 giugno 2017 nel Piano degli Interventi entro i diciotto mesi già citati. Tuttavia si tratta provvedimenti che intervengono su strumenti di pianificazione diversi: il PAT ha contenuti strategici, articolati in direttive, prescrizioni e vincoli; il PI contenuti propriamente conformativi, articolati in destinazioni d'uso modalità e tipi di intervento.

2. I contenuti della Variante al PATI

Per chiarire i contenuti della Variante al PATI occorre ricordare che l'art. 20, primo comma, della LR 14/2017 ha sostituito il parametro della *Superficie Agricola Utilizzabile*, che precedentemente fissava il limite quantitativo massimo della zona agricola trasformabile in zone con destinazione diversa quella agricola, nei primi dieci anni di attuazione del PATI, con quello della *quantità massima di superficie naturale e seminaturale che può essere interessata da consumo di suolo*. In particolare la lettera f) del comma 1 dell'articolo 13 della legge regionale 23 aprile 2004, n. 11, ora prevede che il PATI:

“f) determina la quantità massima di superficie naturale e seminaturale che può essere interessata da consumo di suolo in applicazione del provvedimento della Giunta regionale di cui all'articolo 4, comma 2, lettera a), della legge regionale recante disposizioni per il contenimento del consumo di suolo e, in coerenza con lo stesso, la aggiorna periodicamente;

Ne consegue che nelle Norme Tecniche di Attuazione del PATI il dispositivo che fissa in ettari di SAU il limite quantitativo massimo della zona agricola trasformabile in zone con destinazione diversa da quella agricola, nei primi dieci anni di attuazione del PATI, deve essere sostituito con la quantità massima di superficie naturale e seminaturale che può essere interessata da consumo di suolo in applicazione del provvedimento della Giunta regionale di cui all'articolo 4, comma 2, lettera a), della LR 14/2017.

Si tratta solo di questo? No, occorre allegare alle tradizionali quattro tavole del PAT, in scala 1:10.000 (Carta dei vincoli, delle invariati, delle fragilità e della trasformabilità) una quinta tavola che riporti gli “ambiti di urbanizzazione consolidata” definiti ai sensi della LR 14/2017 che differiscono per contenuti e finalità dalle aree di urbanizzazione consolidata individuate nella TAV 4 – Carta della Trasformabilità del PATI. Infatti, l'art. 13, comma 9, della LR 14/2017 prevede che

9. Gli ambiti di urbanizzazione consolidata, di cui all'articolo 2, comma 1, lettera e), sono individuati con provvedimento della giunta o del consiglio comunale e sono trasmessi in Regione entro il termine previsto dal comma 5 dell'articolo 4. I comuni, in sede di adeguamento dello strumento urbanistico generale ai sensi del comma 10 confermano o rettificano detti ambiti.

Dunque, in sede di variante al PATI si tratta di confermare o rettificare gli ambiti di urbanizzazione consolidata precedentemente individuati e trasmessi alla Regione.

Pur avendo nomi simili - Ambiti e Aree di urbanizzazione consolidata - si tratta definizioni che rinviano a modalità di pianificazione e intervento diverse.

2.1. Aree di urbanizzazione consolidata

Le *aree di urbanizzazione consolidata* definite nella Tav. 4 – Carta della Trasformabilità, comprendono il centro storico e le aree urbane del sistema insediativo residenziale e produttivo in cui sono sempre ammessi gli interventi di nuova costruzione o di ampliamento di edifici esistenti attuabili nel rispetto delle norme di attuazione. Per le aree residenziali il PI precisa i limiti degli incrementi volumetrici per gli interventi sugli edifici esistenti che conseguano il miglioramento degli standard qualitativi, architettonici, energetici, tecnologici e di sicurezza, in relazione alle tecniche costruttive utilizzate, prevedendo la graduazione della volumetria assentibile in ampliamento in funzione della qualità ambientale ed energetica dell'intervento. Si tratta dunque di aree in cui il successivo Piano degli interventi definisce le zone territoriali omogenee, individua gli indici fondiari, stabilisce le modalità di intervento in cui non sono previste trasformazioni significative del tessuto urbanizzato. Un equivalente di quello che nel linguaggio urbanistico per qualche tempo sono state definite le “zone di completamento” per distinguerle da quelle di “espansione”.

2.2. Ambiti di urbanizzazione consolidata

L'art. 2, comma 1, lettera a) della LR 14/2017 così definisce gli ambiti di urbanizzazione consolidata:

l'insieme delle parti del territorio già edificato, comprensivo delle aree libere intercluse o di completamento destinate dallo strumento urbanistico alla trasformazione insediativa, delle dotazioni di aree pubbliche per servizi e attrezzature collettive, delle infrastrutture e delle viabilità già attuate, o in fase di attuazione, nonché le parti del territorio oggetto di un piano urbanistico attuativo approvato e i nuclei insediativi in zona agricola. Tali ambiti di urbanizzazione consolidata non coincidono necessariamente con quelli individuati dal piano di assetto del territorio (PAT) ai sensi dell'articolo 13, comma 1, lettera o), della legge regionale 23 aprile 2004, n. 11;

Il successivo art. 12 comma 1, lettera a) della medesima LR 14/2017 stabilisce che sono sempre consentiti in deroga ai limiti stabiliti dal provvedimento della Giunta regionale di cui all'articolo 4, comma 2, lettera a)

a) gli interventi previsti dallo strumento urbanistico generale ricadenti negli ambiti di urbanizzazione consolidata;

Ne consegue che tutti gli interventi edilizi conformi alle previsioni urbanistiche, localizzati entro gli ambiti di urbanizzazione consolidata individuati ai sensi dell'art. 2, comma 1, lettera a) della LR 14/2017 sono sempre ammessi, cioè in altri termini "non consumano suolo".

Ne consegue altresì che tutti gli interventi edilizi e le previsioni urbanistiche, localizzate all'esterno degli ambiti di urbanizzazione consolidata sono soggetti alle disposizioni sul contenimento del consumo di suolo.

In altri termini gli ambiti di urbanizzazione consolidata devono essere riportati in una specifica cartografia del PATI poiché stabiliscono i confini dell'applicazione dei limiti al consumo di suolo: all'interno il limite alla crescita urbana è stabilito dalle norme del Piano degli Interventi (destinazioni d'uso, densità, altezze, ecc.) all'esterno la quantità massima di suolo consumabile è quella definita con lo specifico provvedimento di giunta regionale, che sia il PATI, sia il PI devono recepire.

2.3. Le quantità di consumo di suolo assegnate con DGR n. 668 del 15 maggio 2018

Al fine di definire le quantità massime di suolo trasformabile, è stato chiesto ai comuni di individuare gli ambiti di urbanizzazione consolidata, come definiti dall'articolo 2, comma 1, lettera e) della medesima LR 14/2017 e di trasmetterli alla competente struttura regionale entro il termine di cui al comma 5 dell'art. 4 (25 agosto 2017) unitamente alle informazioni contenute nella scheda di cui all'allegato A) alla LR 14/2017.

Il comune di Chiarano, con deliberazione di Giunta Comunale n. 55 del 28/08/2017, ha approvato l'individuazione degli ambiti di urbanizzazione consolidata e la scheda informativa di cui all'allegato A) alla LR 14/2017 debitamente compilata. L'invio della scheda è avvenuto a mezzo PEC con prot. N. 5793/2017 del 25/08/2017. Di seguito, con nota prot. 7638 del 30/10/2017, è stata trasmessa una rettifica agli ambiti di urbanizzazione consolidata, approvata con deliberazione di Giunta Comunale n. 68 del 20/10/2017,

Successivamente, in conformità a quanto stabilito dall'art. 4 della LR 14/2017 la Regione Veneto, dopo aver sospeso il termine di 180 giorni ai sensi del comma 4 del medesimo articolo, ha approvato con DGR n. 668 del 15 maggio 2018, il provvedimento con il quale vengono assegnate le quantità di consumo di suolo per ogni comune, sulla base dei criteri dettati dalla Legge Regionale medesima.

Al comune di Chiarano è stato assegnato il valore di **6,50** ettari derivanti dall'applicazione dei parametri correttivi di calcolo.

In sede di adeguamento dello strumento urbanistico generale i comuni “confermano o rettificano” gli ambiti di urbanizzazione consolidata, ai sensi del comma 9 dell'art. 13 della LR 14/2017.

Si è proceduto pertanto con la verifica degli ambiti di urbanizzazione consolidata, introducendo modeste rettifiche all'elaborato già trasmesso alla Regione, in relazione ad alcuni modesti aspetti:

1. Rettifica di un ambito di urbanizzazione consolidata in Via Cortellazzo, in adeguamento alla carta della copertura del suolo della Regione Veneto.
2. Rettifica di due ambiti in Via Fontego, in adeguamento alla carta della copertura del suolo della Regione Veneto.
3. Modesta rettifica in Via Roma, in allineamento con la zonizzazione del PI.
4. Modesta rettifica in Via Dosa di Sotto, in adeguamento alla carta della copertura del suolo della Regione Veneto.
5. Rettifica per inclusione della rotatoria tra Via Commissarie e Via Vittorio Veneto.
6. Rettifica di un ambito produttivo a Chiarano in Via Vittorio Veneto, già soggetto a procedura SUAP.

Le rettifiche sono riportate nelle successive Figure 1 e 2: le aree campite in rosso sono state incluse; quelle in giallo sono state escluse.

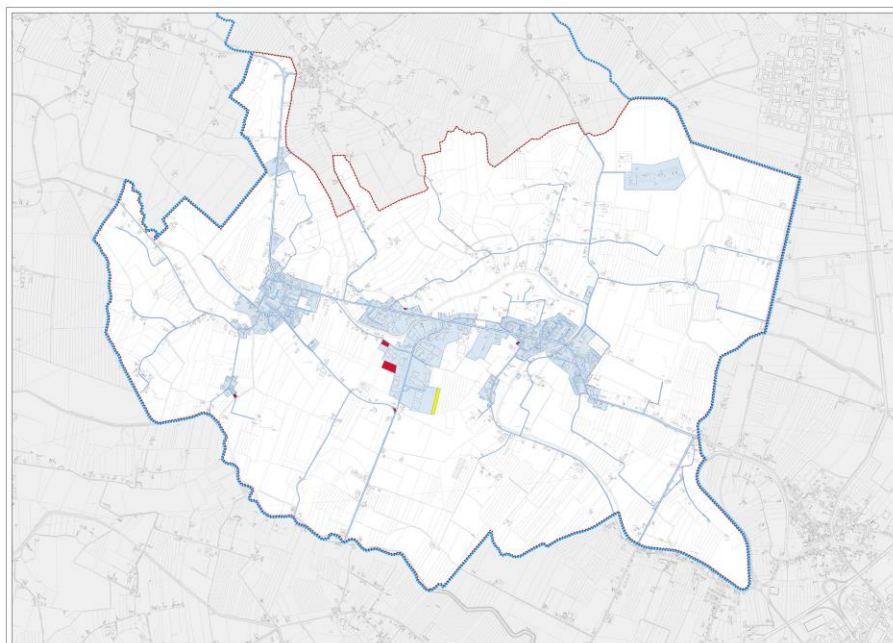
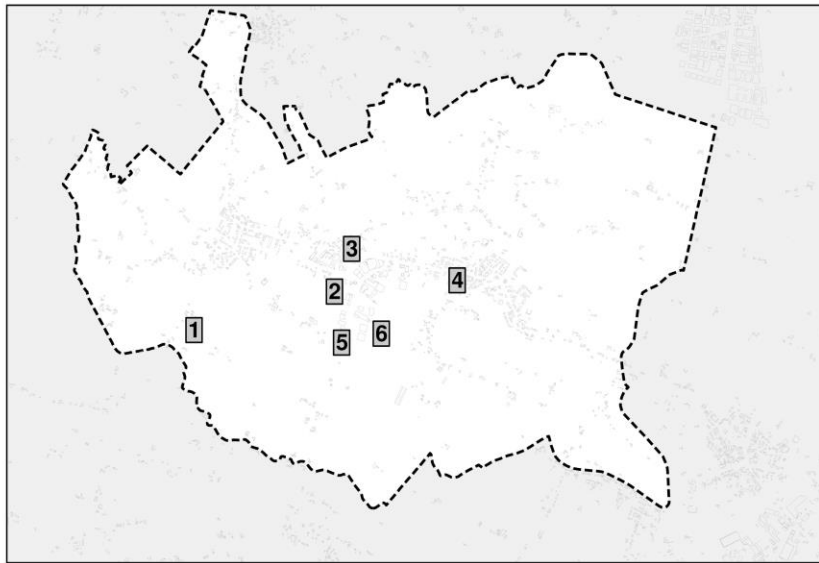


Figura 1 Localizzazione delle rettifiche del consolidato



■ Aggiunto ■ Eliminato



1 - Rettifica sulla base della copertura del suolo 2012 - Regione Veneto



2 - Rettifica sulla base della copertura del suolo 2012 - Regione Veneto



3 - Rettifica sulla base delle ZTO del PRG/PI



4 - Rettifica sulla base della copertura del suolo 2012 - Regione Veneto



5 - Rettifica sulla base del limite viabilità del PRG/PI



6 - Rettifica sulla base del limite di SUAP

Figura 2 - Rettifica degli ambiti di urbanizzazione consolidata

3. La Variante al PATI

3.1. *La variante cartografica*

La variante cartografica al PATI consiste nell'aggiungere agli elaborati del PATI la nuova Tav. 5.1 – *Carta degli ambiti di urbanizzazione consolidata*, in conformità all'art. 2, comma 1, lettera e) della LR 17/2017

3.2. *La Variante normativa*

La variante normativa consiste nell'aggiungere all'art. 20 delle Norme Tecniche di Attuazione del PAT due nuovi commi che definiscono gli ambiti di urbanizzazione consolidata – comma 25 - e stabiliscono il nuovo limite di **6,50** ettari di consumo di suolo – comma 27 - che riduce in termini significativi per il comune di Chiarano il precedente limite di **21,40** ettari di SAU trasformabile nei dieci anni successivi all'entrata in vigore del PAT.

Trattandosi di variante alle Norme del PATI, introdotta in maniera asincrona rispetto agli altri comuni, si è scelto di non stralciare il disposto relativo alla SAU – commi da 21 a 24 - norma condivisa da tutti e tre i comuni aderenti al PATI, ma di inserire un comma specifico – comma 26 – di abrogazione dei commi da 21 a 24 solo nel momento dell'efficacia delle disposizioni sul consumo di suolo di tutti e tre i comuni appartenenti al PATI.

Vale la pena di ricordare che gli originali **21,40** ettari di SAU trasformabile nei dieci anni successivi all'entrata in vigore del PAT costituivano un limite transitorio di durata decennale che si applicava solo alle nuove aree di espansione individuate dal PAT, facendo salve tutte le aree di trasformazione già definite dal PRG, mentre il nuovo limite **6,50** ettari che vale fino al 2050, interessa tutte le previsioni di trasformazione esterne agli ambiti di urbanizzazione consolidata sia previste dal PAT sia previste dal PRG previgente, ora PI.

4. Gli elaborati della variante al PATI

La variante al PATI di adeguamento alla LR 14/2017 è composta dai seguenti elaborati:

- Relazione tecnica
- Variante alle Norme di Attuazione
- Tav. 5.1 – *Carta degli ambiti di urbanizzazione consolidata*

5. Dichiarazione di Procedura VAS

Con DGR n. 1366 del 18 settembre 2018 avente per oggetto “Precisazioni ed integrazioni in materia di Valutazione Ambientale Strategica (VAS) alla deliberazione di Giunta Regionale n. 668 del 15 maggio 2018 recante: Individuazione della quantità massima di consumo di suolo ammesso nel territorio regionale ai sensi dell’articolo 4, comma 2, lettera a) della legge regionale 6 giugno 2017, n. 14, Deliberazione/CR n. 74 del 6 luglio 2018” è stato precisato che trattandosi di mero recepimento delle disposizioni della normativa regionale finalizzate al contenimento del consumo di suolo le amministrazioni comunali possono avvalersi dei criteri di esclusione di cui alla DGR n. 1717/2013 non assoggettando a valutazione ambientale strategica (VAS) o a verifica VAS, gli strumenti urbanistici adeguati ai contenuti di cui alla legge regionale n. 14/2017 e della DGR n. 668/2018.

Poiché la Variante al PATI pertanto si limita a recepire le disposizioni della normativa regionale finalizzate al contenimento del consumo di suolo adeguandosi ai contenuti di cui alla legge regionale n. 14/2017 e della DGR n. 668/2018 la stessa non è soggetta a verifica di assoggettabilità alla procedura VAS.