

# Piano delle Acque

**Approfondimento Via Roma**  
 stato di fatto e di progetto

Tavola 12  
 scala 1:3.000



Redattori e collaboratori:  
 Ing. Andrea De Götzem  
 Geol. Giovanni Rigatto  
 D.ressa Chiara Levorato


**ADASTRA**  
 ENGINEERING


**ANDREA DE GÖTZEM**  
 INGEGNERE

Gennaio 2023

REV. N. 01 Motivo dell'emissione: recepimento prescrizioni Enti Data: luglio 2023

Il presente documento, elaborato per l'Amministrazione comunale di Chiarano, non può essere riprodotto o comunicato a terzi senza preventiva autorizzazione scritta.






elaborato 12  
 scala 1:3.000

**Approfondimento Via Roma**  
 stato di fatto e di progetto












## legenda

### STATO DI FATTO

#### Rete idrografica

-  idrografia
-  fognatura
-  pozzetti e caditoie: quote di piano stradale
-  pozzetti e caditoie: quote di piano stradale e di fondo
-  principale punto di recapito nel Canale Piavon

#### Quota (m s.l.m.)



-  3.0 - 3.5
-  3.5 - 4.0
-  4.0 - 4.5
-  4.5 - 5.0
-  5.0 - 5.5
-  5.5 - 6.0
-  6.0 - 6.5
-  6.5 - 7.0
-  7.0 - 7.5
-  7.5 - 8.0
-  8.0 - 8.5

### STATO DI PROGETTO

#### Rete idrografica

-  idrografia consortile
-  capofosso a cielo aperto
-  capofosso tombinato
-  fosso a cielo aperto
-  fosso tombinato
-  60
-  rete fognaria mista o meteo

#### Interventi di progetto

-  Idropulizia
-  Intervento lineare

