




LEGENDA

-  Limite amministrativo del PATI
-  Limite amministrativo comunale
-  Ambiti di urbanizzazione consolidata ai sensi della LR 14/2017

Ambiti oggetto di rettifica:

-  Ampliamento
-  Riduzione

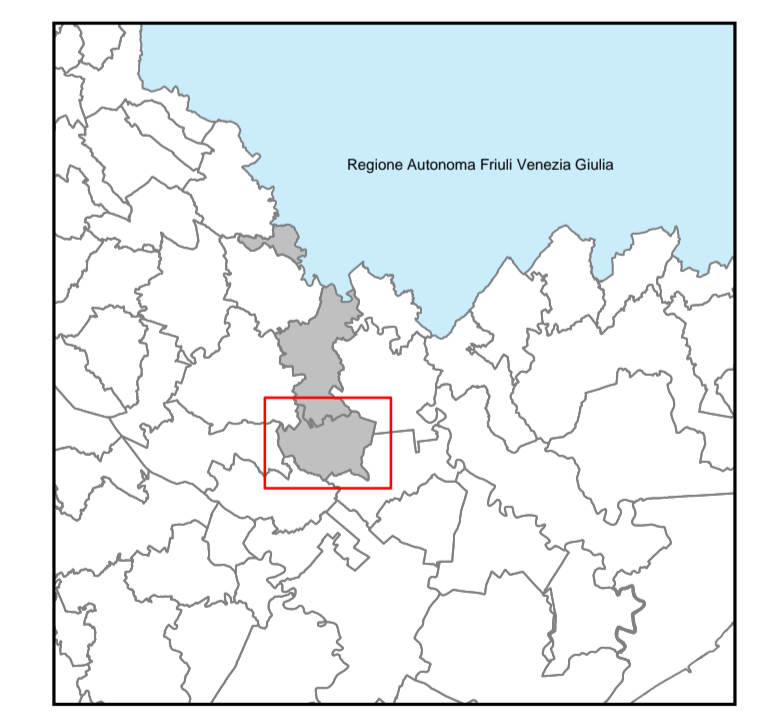


P.A.T.I.
Piano di Assetto del Territorio Intercomunale



Elaborato: 5.1
Scala: 1:10.000

CARTA DEGLI AMBITI DI URBANIZZAZIONE CONSOLIDATA
ai sensi dell'art. 2, comma 1 lett. e) della LR 14/2017



Progettisti
arch. Walter GRANZOTTO
urb. Francesco FINOTTO

Uffici tecnici
arch. Claudio TALLON - Chiarano

Sindaci:
Lorena ROCCO

Adottato:
Approvato: