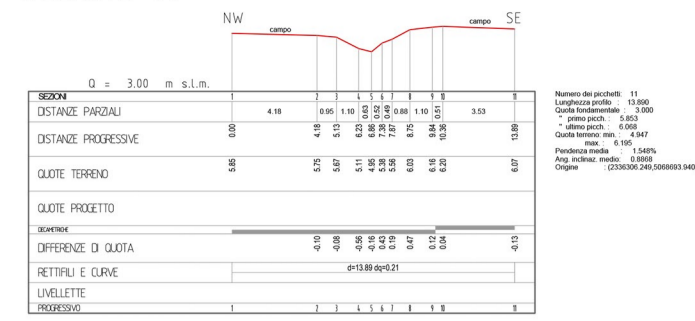
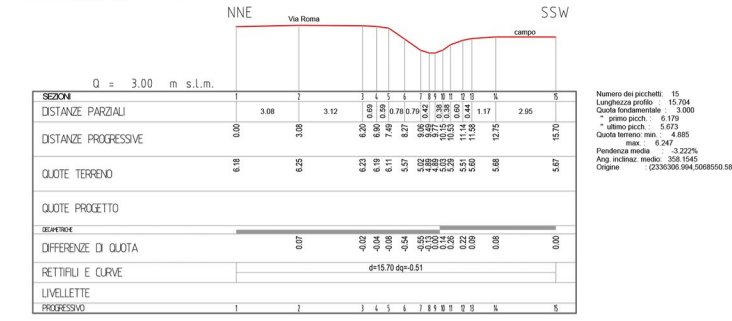


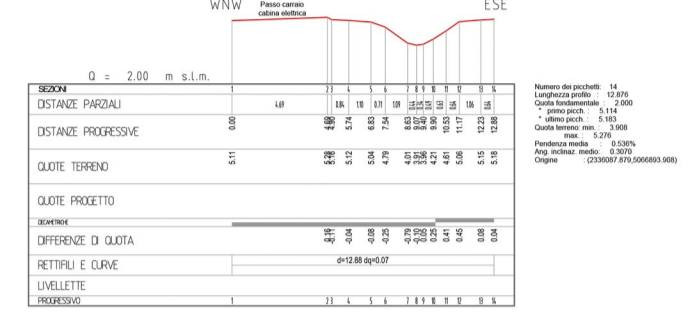
SEZIONE 70



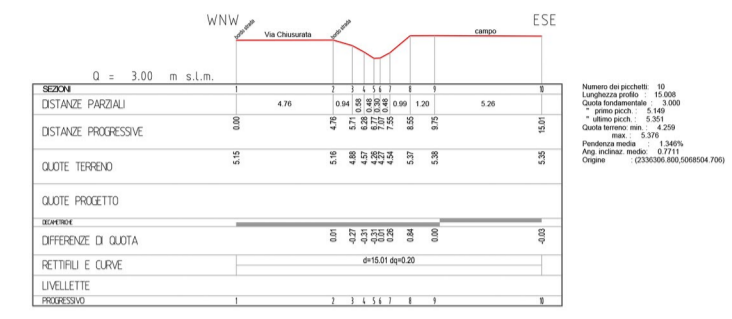
SEZIONE 77



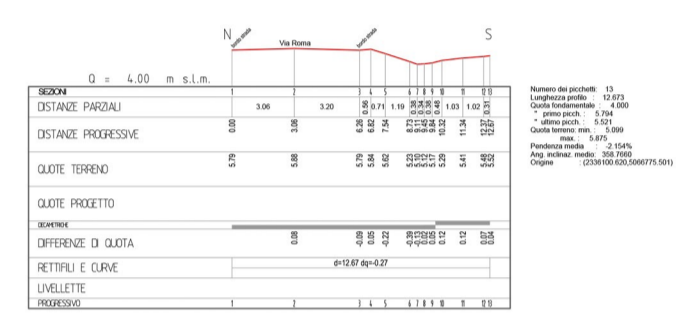
SEZIONE 71




SEZIONE 78



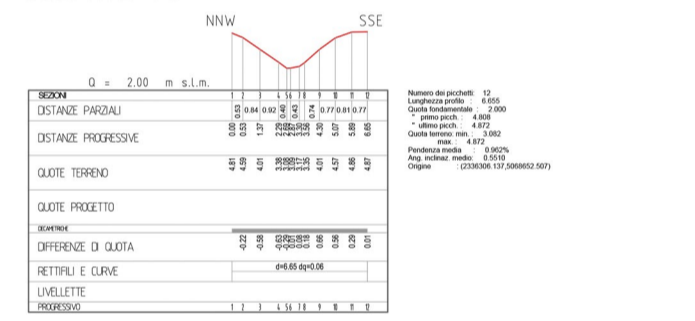
SEZIONE 72



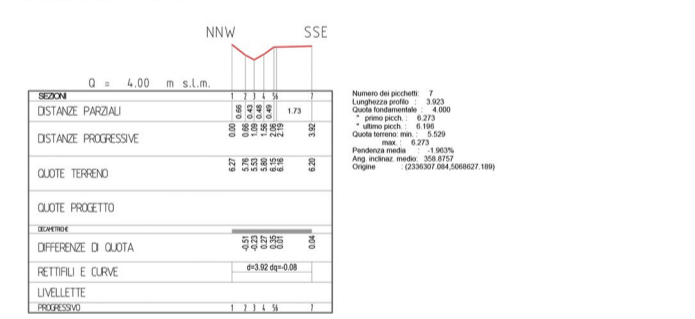
SEZIONE 79



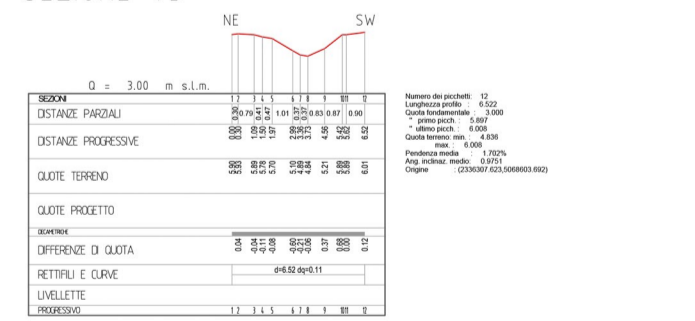
SEZIONE 73




SEZIONE 74



SEZIONE 75



SEZIONE 76



Rev.	Data	Descrizione	Elaborato	Completato	Approvato
00	21 settembre 2022	Rilievo piano-altimetrico profili trasversali fossi comunali di Chiarano	G. Rigillo	Y. Miglio	C. Lavarello

TITOLO
Rilievo piano-altimetrico su profili trasversali ai capo-fossi, fossi e scoline nel Comune di Chiarano

PROGETTO
Piano delle Acque del Comune di Chiarano

Data 21 settembre 2022	Cod. comm. 12541	Codice n° 12541_022021_104_00	Fascia n°	Progettista
Scala 1	Formato A0		04	RG

INQUADRAMENTO TOPOGRAFICO PROFILI TRASVERSALI
Sezioni varie



INQUADRAMENTO TOPOGRAFICO PROFILI TRASVERSALI
Sezioni varie



INQUADRAMENTO TOPOGRAFICO PROFILI TRASVERSALI
Sezioni varie



INQUADRAMENTO TOPOGRAFICO PROFILI TRASVERSALI
Sezioni varie

