

Piano delle Acque

Carta del microrilievo
Tavola 4
scala 1:10.000



Redattori e collaboratori:
Ing. Andrea De Götzem
Geol. Giovanni Rigatto
Dressa Chiara Levorato


























elaborato 4
scala 1:10.000

Carta del microrilievo

legenda

 Confine Comunale di Chiarano

Quota (m s.l.m.)

-  2.75 - 3.00
-  3.00 - 3.25
-  3.25 - 3.50
-  3.50 - 3.75
-  3.75 - 4.00
-  4.00 - 4.25
-  4.25 - 4.50
-  4.50 - 4.75
-  4.75 - 5.00
-  5.00 - 5.25
-  5.25 - 5.50
-  5.50 - 5.75
-  5.75 - 6.00
-  6.00 - 6.25
-  6.25 - 6.50
-  6.50 - 6.75
-  6.75 - 7.00
-  7.00 - 7.25
-  7.25 - 7.50
-  7.50 - 7.75
-  7.75 - 8.00
-  8.00 - 8.25
-  8.25 - 8.50
-  8.50 - 8.75
-  8.75 - 9.00